

## LEGENDA ZONIZZAZIONE

	ZONA RESIDENZIALE A1
	ZONA RESIDENZIALE B1
	ZONA RESIDENZIALE B1a
	ZONA RESIDENZIALE B2
	ZONA RESIDENZIALE B3
	ZONA RESIDENZIALE B3d
	ZONA RESIDENZIALE B3a
	ZONA RESIDENZIALE DI COMPLETAMENTO BC CONVENZIONATA
	ZONA RESIDENZIALE B4
	ZONA RESIDENZIALE C
	ZONA D2.1 INDUSTRIALE-ARTIGIANALE DEL NUCLEO PRODUTTIVO DI RUBBIA
	PERIMETRO DEL PIANO INSEDIAMENTI PRODUTTIVI
	ZONA D2.2 INDUSTRIALE-ARTIGIANALE DI VIA PRIMO MAGGIO
	ZONA D3 INDUSTRIALE-ARTIGIANALE ESISTENTE
	ZONA E2 AGRICOLO-FORESTALE
	ZONA E4 DI INTERESSE AGRICOLO-PAESAGGISTICO
	ZONA E8 DI INTERESSE AGRICOLO
	ALLEVAMENTI A CARATTERE INDUSTRIALE FUNZIONANTI
	ALLEVAMENTI A CARATTERE INDUSTRIALE NON FUNZIONANTI
	AREE DI RECUPERO AMBIENTALE
	ZONA DI INTERESSE AMBIENTALE-NATURALISTICO F4 (sponde ed alveo dell'Isonzo e del Vipacco)
LIMITI AMBITI DI INTERESSE NATURALE AMBIENTALE E PAESAGGISTICO:	
	AREA PROTETTA DEL CARSO L.R. 42/98 art. 55
	AREA DI RILEVANTE INTERESSE AMBIENTALE (ARIA) DELL'ISONZO DPGR 031/PRES, 08/02/2001
	ZONA COMMERCIALE H2
	ZONA COMMERCIALE ESISTENTE H3
	ZONA TURISTICO-ALBERGHIERA G4
	ZONA AEROPORTUALE M1

## AREE E SERVIZI ED ATTREZZATURE DI INTERESSE COLLETTIVO:








**P** - PARCHeggi DI RELAZIONE  
**U** - UFFICI AMMINISTRATIVI LOCALI  
**Cu** - EDIFICI PER IL CULTO  
**Ca** - CENTRI CIVICI E SOCIALI E SEDI DI ASSOCIAZIONI SPORTIVE  
**B** - BIBLIOTECA  
**E** - SCUOLA ELEMENTARE  
**Ma** - SCUOLA MATERNA  
**H** - ATTREZZATURE SANITARIE DI BASE  
**Gi** - CIMITERO  
**V** - NUCLEO ELEMENTARE DI VERDE  
**Vq** - VERDE DI QUARTIERE  
**Sp** - ATTREZZATURE PER LO SPORT E SPETTACOLI ALL'APERTO  
**Pu** - PARCO URBANO  
**Ca** - CASERMA CARABINIERI  
**Mag** - MAGAZZINI COMUNALI  
**Pt** - PROTEZIONE CIVILE  
**T** - IMPIANTI TECNOLOGICI





----- PERCORSI DI INTERESSE STORICO PAESAGGISTICO

 PERIMETRO PIANO GUIDA PER CENTRO POLIFUNZIONALE

## AREE PUBBLICHE DI CIRCOLAZIONE VEICOLARE E PEDONALE:

	AREE DI CIRCOLAZIONE VEICOLARE E PEDONALE ESISTENTE
	AREE AC DI CIRCOLAZIONE VEICOLARE E PEDONALE DI PROGETTO
	SOTTOPASSI E SOVRAPASSI STRADALI
	PERCORSI PEDONALI
	AREE AF FERROVIE

## ALTRE INDICAZIONI:

	ALLINEAMENTI OBBLIGATORI
	EDIFICI DA SOTTOPORRE AD INTERVENTI DI RESTAURO E CONSERVAZIONE TIPOLOGICA
	PERIMETRO P.R.P.C. IN ZONE E2 (art. 18)
*****	PERIMETRO SOTTOAMBITO PER TRASPOSIZIONE VOLUMETRICA (art. 18)
-----	LIMITE RISPETTO STRADALE
.....	LIMITE RISPETTO CIMITERIALE
-----	AREE EBONABILI
	EX CAVE COLMATE CON MATERIALE DI RIEMPIMENTO
o o o o	CONFINI COMUNALI
o + o o	CONFINI DI STATO

## CLASSIFICAZIONE STRADALE:

	VIABILITA' AUTOSTRADALE DA RISTRUTTURARE
	VIABILITA' DI GRANDE COMUNICAZIONE DA RISTRUTTURARE
	VIABILITA' LOCALE